

# COMUNE DI MACOMER

PIANO URBANISTICO COMUNALE  
(Legge Regionale 22 Dicembre 1989/n°45 - art.19)

P.U.C.

IL SINDACO

Dott. Marco Mura

L'ASSESSORE ALL'URBANISTICA

Geom. Roberto Falchi

IL SEGRETARIO COMUNALE

Dott. Mario Carta

IL DIRIGENTE DELL'UFFICIO TECNICO

Ing. Salvatore Multini

VISTO R.A.S.

Tav.

C

**ZONE TURISTICHE**  
**S.ANTONIO - SA CRABARZA**  
**MODIFICATA**

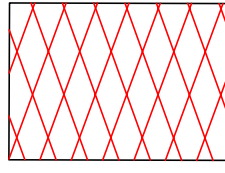
Allegato alla delibera di C.C. N° del

Data:  
Luglio 2006

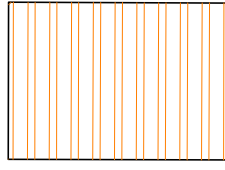
Scala  
1 : 10.000




F1 ZONA TURISTICA  
( S.ANTONIO )



GM ZONA MILITARE  
EX POLVERIERA




G



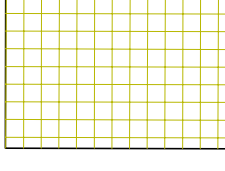
H3 ZONA DI SALVAGUARDIA ARCHEOLOGICA



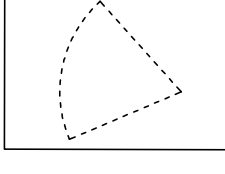
H1 ZONA DI SALVAGUARDIA GEOMORFOLOGICA



H5 ZONA DI SALVAGUARDIA  
( PARCO ATTREZZATO )



H6 ZONA DI SALVAGUARDIA  
( RIMBOSCHIMENTO )



INDIVIDUAZIONE AREA DI SERVITU' MILITARE  
CAMPANA POLIGONO DI TIRO

PROGETTO DEF. - ESEC.

**UNIONE COMUNI DEL MARGHINE**  
**PROVINCIA DI NUORO**

**"Percorsi per il miglioramento della fruizione e  
valorizzazione delle aree archeologiche a Macomer"**

**TAV 1.3**  
SCALA 1:10000

PLANIMETRIA ESTRATTO DAL P.U.C.

PROGETTISTA:  
Ing. Giuliano Denti



RESPONSABILE UNICO DEL PROCEDIMENTO:  
Geom. Fabrizio Pintori

Data: Giugno 2022